

Angebote 2023 buchbar bei:

HIKE-EXPLORER by BIKE-EXPLORER

Tel. +41 (0)81 356 22 44

buchungen@hike-explorer.ch

www.walserweg.ch

Walserweg



Dr Wäg zun dä Walser.

Die Kultur der Walser auf dem Walserweg
Graubünden entdecken

Mit informativer Übersichtskarte
zum Routenverlauf



Der Walserweg Graubünden ist ein Projekt der Walserverscheinigung Graubünden

Der Walserweg Graubünden gehört zum Routennetz von SchweizMobil und ist durchgehend mit der Nummer 35 signalisiert. Der Weitwanderweg ist zudem Teil der Kulturwege Schweiz. Diese erschliessen besonders eindrückliche historische Wege in den schönsten Regionen der Schweiz und verbinden attraktive Natur- und Kulturlandschaften mit regionaler Geschichte und Spezialitäten.

Zum Bild: Camaner Hütten im Safiental, © Irene Schuler



Die Luft der freien Walser schnuppern.



Zum Bild: Wegweiser im Rätikon auf 2029 m ü. M. © Irene Schuler

Im 13. Jahrhundert fand im Wallis eine Auswanderungswelle statt. Die Siedler liessen sich in den höchst gelegenen Alpenregionen nieder, die bisher nicht ganzjährig bewohnt waren. Die Landesherren nannten sie «Walser» und verliehen ihnen besondere Freiheiten: Sie erhielten zum Beispiel das von ihnen gerodete Land zu ewigem Erblehen oder das Recht auf Selbstverwaltung und Heirat. Mit diesen Sonderrechten waren sie eben im Vergleich zu anderen Bevölkerungsgruppen «frei» und unabhängig.

Loslassen, zur Ruhe kommen und auftanken in intakter Kulturlandschaft



Der Weitwanderweg Walserweg Graubünden führt in 23 Etappen auf den Spuren der Walser durch den Kanton Graubünden. Sie wandern durch unbekannte Alpentäler, intakte Kulturlandschaften und pittoreske Walser Siedlungen, während Ihr Gepäck zur nächsten Unterkunft transportiert wird. Die Wandererlebnisse wurden von der Walserversammlung Graubünden in Zusammenarbeit mit der Bevölkerung vor Ort entwickelt. Sie werden auf Ihrer Wanderung vertiefte Einblicke ins Leben der Walser von früher und heute erhalten, traditionelle Walserkost geniessen oder während der Wanderung aufschlussreiche Gespräche mit Einheimischen führen können. Wir freuen uns auf Sie und Ihr Interesse an den Walsern.

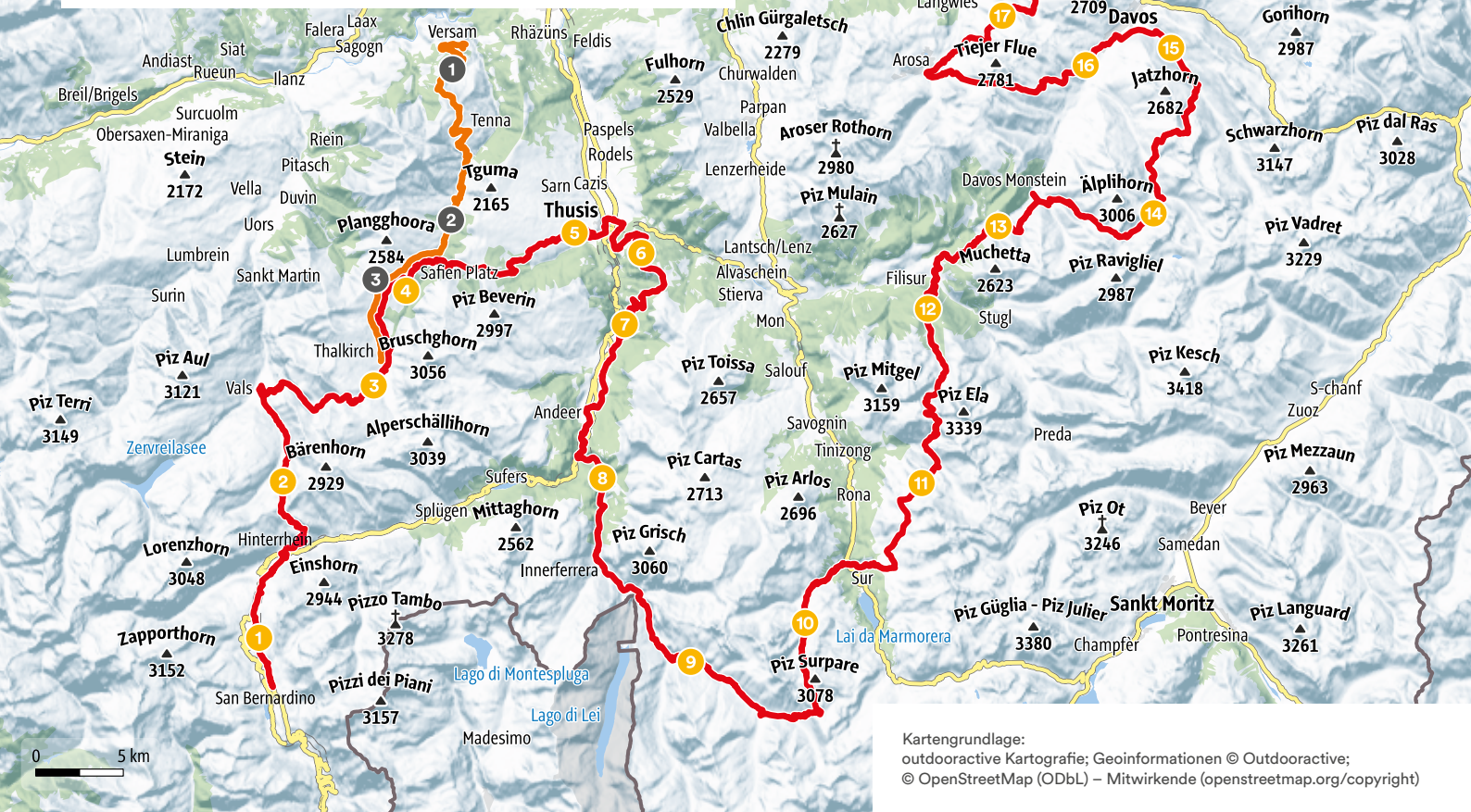
300 km auf den Spuren der Walser in Graubünden wandern.

55 — Regionale Route Walsweg Graubünden

- | | |
|--------------------------------|----------------------------------|
| 1 San Bernardino – Hinterrhein | 13 Filisur – Monstein |
| 2 Hinterrhein – Vals | 14 Monstein – Sertig |
| 3 Vals – Turrachus | 15 Sertig – Davos |
| 4 Turrachus – Glaspass | 16 Davos – Arosa |
| 5 Glaspass – Thusis | 17 Arosa – Langwies |
| 6 Thusis – Obermatten | 18 Langwies – Strassberg |
| 7 Obermatten – Andeer | 19 Strassberg – Klosters |
| 8 Andeer – Innerferrera | 20 Klosters – Schlappin |
| 9 Innerferrera – Avers Juf | 21 Schlappin – St. Antönien |
| 10 Avers Juf – Alp Flix | 22 St. Antönien – Carschinahütte |
| 11 Alp Flix – Chamonas d'Elä | 23 Carschinahütte – Brand (A) |
| 12 Chamonas d'Elä – Filisur | |

735 — Lokale Route Walsweg Safiental

- 1 Versam – Tenna
- 2 Tenna – Safien Platz
- 3 Safien Platz – Turrachus



Schwindelnde Aussichten erleben.

Hoch thronen die Berge rund um das Bergdorf Vals. Steil fallen die Hänge zur Talsohle ab. Die Steindächer glitzern in der Sonne. Der Abstieg geht in die Knie. Der Blick ist atemberaubend und weit.



Zum Bild: Ställe oberhalb Vals. © Nicole Kayser

Individuell unterwegs mit Gepäcktransport

6 Tage **CHF 982.–**

pro Person im DZ mit HP und Proviant

San Bernardino – Hinterrhein – Vals – Safien Turrahus – Glaspas – Thusis

1 2 3 4 5

Tag 1 Anreise nach San Bernardino, Abendessen und Übernachtung

Tag 2 San Bernardino – San-Bernardino-Pass – Hinterrhein (Wanderzeit ca. 3.5 Std.)

Tag 3 Hinterrhein – Vals – Vals (ca. 6 Std.)

Tag 4 Vals – Tomülpass – Safien Turrahus (ca. 5.5 Std.)

Tag 5 Safien Turrahus – Safien Platz – Glaspas (ca. 5.5 Std.)

Tag 6 Glaspas – Masügg – Thusis (ca. 4 Std.)
Heimreise oder Zusatzübernachtung in Thusis

Im Angebot inbegriffen

- 5 Übernachtungen im DZ
- 5 Abendessen und Frühstück
- 5 Lunchpakete
- 5 Gepäcktransporte zwischen den Etappenorten
- Buch «Walsenweg Graubünden»
- Reisedokumentation mit wertvollen Tipps und Vouchers

Der Wochentag für den Beginn der Wanderung ist frei wählbar. Versicherung ist Sache der Teilnehmenden, An- und Abreise sowie Getränke beim Abendessen sind nicht inbegriffen. Preise für Einzelpersonen und Kinder sowie Angebot mit Zusatzübernachtung auf Anfrage bei der Buchungsstelle. Alle Preise ohne Gewähr.


Wandersaison: 17. Juni – 15. Oktober 2023.

Bei grossen Restschneemengen kann sich der Saisonstart verschieben.
Angebote buchbar bei: HIKE-EXPLORER by BIKE-EXPLORER,
Tel. +41 (0)81 356 22 44, buchungen@hike-explorer.ch,
www.walsenweg.ch

Zu den Walsern zoberscht uuf.

Hoch oben ruht das idyllische Haufendorf Obermatten über der Viamala und der Schynschlucht. Hier befindet sich die dritte Bewirtschaftungsstufe im landwirtschaftlichen Alltagsleben. Vor der Mechanisierung lebten während der Heuerzeit die meisten Muttner in Obermatten. Die letzten kehrten mit dem Vieh nach dem Ausfuttern zum Teil erst im Januar nach Untermatten zurück.

Zum Bild: Walsenhaus in Obermatten. © Irene Schuler



Individuell unterwegs mit Gepäcktransport

5 Tage **CHF 704.-**

pro Person im DZ mit HP und Proviant

Glaspass – Thusis – Obermatten – Andeer

5 6 7

Tag 1 Anreise auf den Glaspass

Tag 2 Glaspass – Masügg – Thusis (Wanderzeit ca. 4 Std.)

Tag 3 Thusis – Carschenna – Obermatten (ca. 5.5 Std.)

Tag 4 Obermatten – Zillis – Andeer (ca. 4.5 Std.)

Tag 5 gemütliches Frühstück, Dorfrundgang,
Heimreise

Upgrading in Andeer bei Übernachtung möglich im Hotel Fravi inkl. Eintritt ins Mineralbad Andeer auf Anfrage bei der Buchungsstelle.

Im Angebot inbegriffen

- 4 Übernachtungen im DZ
- 4 Abendessen und Frühstück
- 4 Lunchpakete
- 3 Gepäcktransporte zwischen den Etappenorten
- Buch «Walsenweg Graubünden»
- Reisedokumentation mit wertvollen Tipps und Vouchers

Der Wochentag für den Beginn der Wanderung ist frei wählbar. Versicherung ist Sache der Teilnehmenden, An- und Abreise sowie Getränke beim Abendessen sind nicht inbegriffen. Preise für Einzelpersonen und Kinder sowie Angebot mit Zusatzübernachtung auf Anfrage bei der Buchungsstelle. Alle Preise ohne Gewähr.

Wandersaison: 17. Juni – 15. Oktober 2023.

Bei grossen Restschneemengen kann sich der Saisonstart verschieben.
Angebote buchbar bei: HIKE-EXPLORER by BIKE-EXPLORER,
Tel. +41 (0)81 356 22 44, buchungen@hike-explorer.ch,
www.walsenweg.ch

Stille Schönheiten treffen.

Sechs Kirchen, schwarzgebrannte Ställe und typische Walser Streusiedlungen zeichnen das Safiental aus. Diese Bauten prägen das Landschaftsbild und sind ein bedeutsames kulturelles Erbe. Lassen Sie diese einmalige Kulturlandschaft auf sich wirken und geniessen Sie diese Schönheiten auf Ihrer Wanderung.

Zum Bild: Kirche von Thalkirch im Safiental. © Thomas Gadmer



Individuell unterwegs mit Gepäcktransport

4 Tage **CHF 560.–**

pro Person im DZ mit HP und Proviant

Safiental

Lokale Route Walserweg

3 2 1

Tag 1 Anreise nach Versam, Abendessen und Übernachtung

Tag 2 Thalkirch Turrahus – Thalkirch – Camaner Hütten – Camanaboda – Hof – Bruschgalesch/Safien Platz (Wanderzeit ca. 4 Std.)

Tag 3 Bruschgalesch/Safien Platz – Neukirch – Egschisee – Tenna (ca. 4 Std.)

Tag 4 Tenna – Tenner Chrüz – Imschlacht – Versam (ca. 5 Std.)
Heimreise oder Zusatzübernachtung in Versam

Im Angebot inbegriffen

- 3 Übernachtungen im DZ
- 3 Abendessen und Frühstück
- 3 Lunchpakete
- 3 Gepäcktransporte zwischen den Etappenorten
- freier Eintritt ins Safier Heimatmuseum
- 1 Personenbillet für eine Postautofahrt Versam – Thalkirch Turrahus
- Buch «Kulturlandschaftsführer Safiental»
- Sagenbüchli
- Reisedokumentation mit wertvollen Tipps und Vouchers


Der Wochentag für den Beginn der Wanderung ist frei wählbar. Versicherung ist Sache der Teilnehmenden, An- und Abreise sowie Getränke beim Abendessen sind nicht inbegriffen. Preise für Einzelpersonen und Kinder sowie Angebot mit Zusatzübernachtung auf Anfrage bei der Buchungsstelle. Alle Preise ohne Gewähr.

Wandersaison: 17. Juni – 15. Oktober 2023.

Bei grossen Restschneemengen kann sich der Saisonstart verschieben.
Angebote buchbar bei: HIKE-EXPLORER by BIKE-EXPLORER,
Tel. +41 (0)81 356 22 44, buchungen@hike-explorer.ch,
www.walserweg.ch

Dem Himmel etwas näher sein.

Nah ist der Himmel und hoch liegt das Tal. Kurz sind die Wege vom Grund zum Grat. Die Gemeinde Avers ist die höchst gelegene ganzjährig bewohnte Gemeinde Europas. Da das Leben über der Baumgrenze nicht viel mehr hergibt als Viehwirtschaft, trieben die Avner früher ihre Kühe über die Pässe nach Chiavenna, um sie dort zu verkaufen.



Individuell unterwegs mit Gepäcktransport

3 Tage **CHF 377.-**

pro Person im DZ mit HP und Proviant

Andeer – Innerferrera – Avers

8 9

Tag 1 Anreise nach Andeer, Baden im Mineralbad Andeer, Abendessen und Übernachtung

Tag 2 Andeer – Roflascchlucht – Innerferrera
(Wanderzeit ca. 4.5 Std.)

Tag 3 Innerferrera – Cresta – Avers Juf – Gepäck abholen in Innerferrera (ca. 6 Std.) und Heimreise oder Zusatzübernachtung im Hochtal Avers

Upgrading in Andeer bei Übernachtung möglich im Hotel Fravi inkl. Eintritt ins Mineralbad Andeer auf Anfrage bei der Buchungsstelle.

Im Angebot inbegriffen

- 2 Übernachtungen im DZ
- 2 Abendessen und Frühstück
- 2 Lunchpakete
- 2 Gepäcktransporte (einmal zwischen Andeer und Innerferrera und einmal von Innerferrera nach Thusis, Bahnhof)
- Buch «Walslerweg Graubünden»
- Reisedokumentation mit wertvollen Tipps und Vouchers

Der Wochentag für den Beginn der Wanderung ist frei wählbar. Versicherung ist Sache der Teilnehmenden, An- und Abreise sowie Getränke beim Abendessen sind nicht inbegriffen. Preise für Einzelpersonen und Kinder sowie Angebot mit Zusatzübernachtung auf Anfrage bei der Buchungsstelle. Alle Preise ohne Gewähr.

Wandersaison: 17. Juni – 15. Oktober 2023.

Bei grossen Restschneemengen kann sich der Saisonstart verschieben.
Angebote buchbar bei: HIKE-EXPLORER by BIKE-EXPLORER,
Tel. +41 (0)81 356 22 44, buchungen@hike-explorer.ch,
www.walslerweg.ch

Der Natur ein bisschen trotzen.

Alles anders?



Der alte Fussweg zwischen Filisur und Jenisberg wurde durch
initiative Leute instand gestellt und wird laufend gesichert.
Vor über hundert Jahren war das anders:

«Wenn der Wanderer auf dieser Schutthalde
ohne festen Stand ausgleitet, findet er keinen Halt
mehr und stürzt rettungslos hinab in das wenige
Meter weiter unten vorbei fliessende, reissende Land-
wasser und es ist um ihn geschehen», schrieb
Pfarrer Paul Thüer 1905.

Stellen Sie Ihr persönliches Angebot zusammen

Vieles ist möglich. Aber nicht alles. Sie können
zum Beispiel ab San Bernardino alle 21 Etappen bis
nach St. Antönien am Stück wandern. Sie können
Erholungstage an einem Etappenort einschieben.
Oder Zusatznächte buchen.
Zwischen folgenden Etappenorten sind Sie jeweils
mit dem Tagesrucksack unterwegs:

Avers – Alp Flix – Ela Hütte – Filisur
(Ihr Gepäck wird von Avers nach Filisur spedit)

Langwies – Strassberg – Klosters
(Ihr Gepäck wird von Langwies direkt nach
Klosters spedit)

Wir beraten Sie gerne und stellen Ihnen ein
Angebot nach Ihren Wünschen zusammen. Unter
www.walserweg.ch > **Angebote buchen**, finden
Sie unsere Angebotsvorschläge sowie das Formular
für Ihre individuellen Wünsche.

Bei allen Angeboten sind Sie alleine unterwegs, es handelt
sich nicht um geführte Wanderungen. Der Weitwander-
weg ist mit der Routennummer 35 ausgeschildert. Im Buch
«Walserweg Graubünden» finden Sie eine detaillierte
Wegbeschreibung. Kartenmaterial bringen Sie selber mit
oder laden eine Karten-App auf Ihr Handy.



Das Besondere sehen.

Zum Bild: Flora auf dem Rätischenjoch. © Jochen Ihle



5. aktualisierte Ausgabe 2023:
Mit detailliertem Etappenbeschrieb
und Hintergrundberichten über
das Leben in den Bergen.

CHF 39.90

Zu Fuss erlebt man die blumenreichen Wiesen, die klaren Bergbäche und -seen am intensivsten. Im Gespräch mit den Bewohnern, beim Heuen der steilen Meder oder beim Zäunen der weitläufigen Alpweiden, lässt sich noch heute die Lebensart der Walser verstehen. Ställe, Hütten und Dörfer, ob verstreut über Wiesen und Weiden oder eng zusammengebaut, sind Zeugen der Siedlungsweise der Walser.

Das Buch zum Weg

Das Buch **«Walsерweg Graubünden»** ist ein Kultur- und Wanderführer zu den Bündner Walsern. Es bietet umfassende Informationen zur Tourenplanung, Wissenswertes zur Geschichte und Gegenwart der Walser und aktuelle Informationen zu kulturellen Angeboten in den Etappenorten und entlang des Wegs. Mit Hintergrundbeiträgen von Jean-Pierre Anderegg, Martin Bundi, Thomas Gadmer, Florian Hitz, Georg Jäger, Andriu Maissen, Jürg Paul Müller, Irene Schuler, Werner Bätzing und Andreas Simmen.

Irene Schuler, Walsерweg Graubünden.
In 23 Etappen vom Hinterrhein in den Rätikon.
Fünfte überarbeitete Auflage 2023,
Rotpunktverlag Zürich, ISBN 978-3-85869-734-9

Mehr Walser- wissen laden.

Mehr dazu auf www.walserverein-gr.ch

CHF 40.–

Jahresmitgliedschaft für Einzelpersonen
CHF 50.– für Paare und Familien



Zum Bild: Heutransport in Saffien Platz. © Thomas Gädmer

Mitglied werden: Walservereinigung Graubünden

Der Walservereinigung können alle beitreten, die sich für die Kultur der Walser interessieren. Unser Newsletter «Nüüs van dä Walser» weist Sie auf walserische Veranstaltungen und Angebote hin. Die Vereinszeitschrift erscheint jeweils im Herbst. Im Frühsommer erhalten Sie zudem den ausführlichen Jahresbericht. Darin erfahren Sie einerseits Neuigkeiten aus unserer Vereinstätigkeit, andererseits informieren wir Sie mit allerlei Aufsätzen über die Walser, ihre Geschichte und Kultur. Die Buchpublikationen unserer Vereinigung erhalten Sie zu einem Vorzugspreis. Selbstverständlich freut es uns, Sie an der Jahresversammlung mit jeweils über 200 Teilnehmenden oder an einer anderen Veranstaltung zu begrüßen.

Die Walservereinigung Graubünden wurde 1960 als politisch und konfessionell neutrale Sprach- und Kulturvereinigung der Bündner Walserinnen und Walser gegründet. Hauptanliegen ist es, die walserische und alpine Kultur zu wahren und zu fördern: Erhaltung der Walser Mundarten, Unterstützung von Forschung zu Sprache, Kultur, Volkskunde und Geschichte, Mithilfe bei der Gestaltung und Erhaltung des kulturellen Lebens in Dorfgemeinschaften.